







LEGENDA

CONFINI

-  Perimetro della Riserva
-  Perimetro della fascia di rispetto della Riserva

-  Confine comunale di Lungavilla

Collegamenti viabilistici

-  Accessi alla Riserva



PIANO DELLA RISERVA NATURALE STAGNI DI LUNGAVILLA

Tavola

12

TAVOLA DI CORREDO Aerofoto

Scala 1:2.000

SINDACO
dott. Andrea Dapri

SEGRETARIO
dott. Roberto Bariani

TECNICO
geom. Maria Assunta Brusa

PROGETTISTI
dott. arch. Mario Mossolani

COLLABORATORI
dott. ing. Marcello Mossolani
geom. Mauro Scano

STUDI NATURALISTICI
dott. Niccolò Mapelli



STUDIO MOSSOLANI
urbanistica architettura ingegneria
via della pace 14 - 27045 casteggio (pavia) - tel. 0383 890096 - telefax 0383 803683 - www.studiomossolani.it